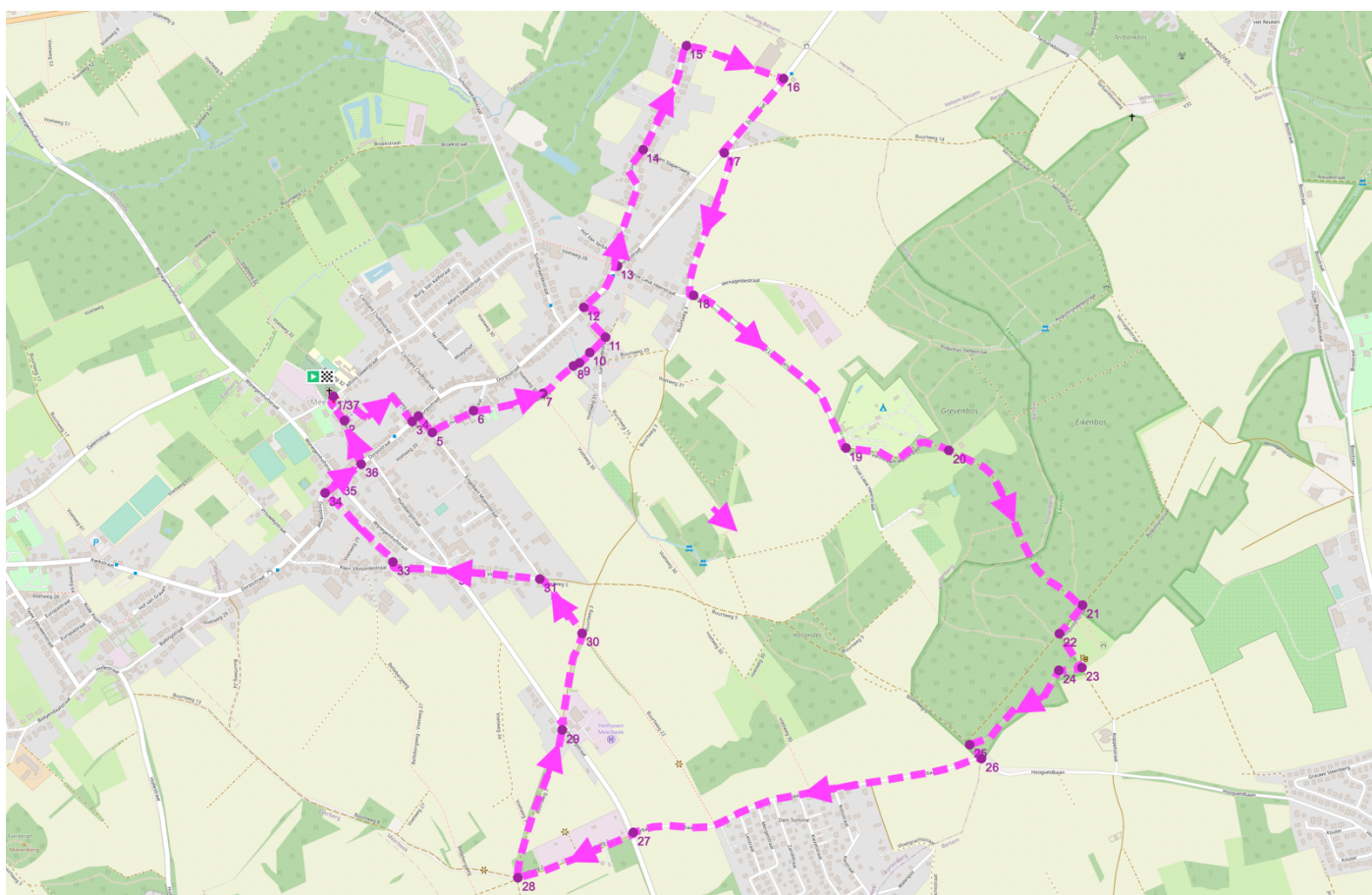
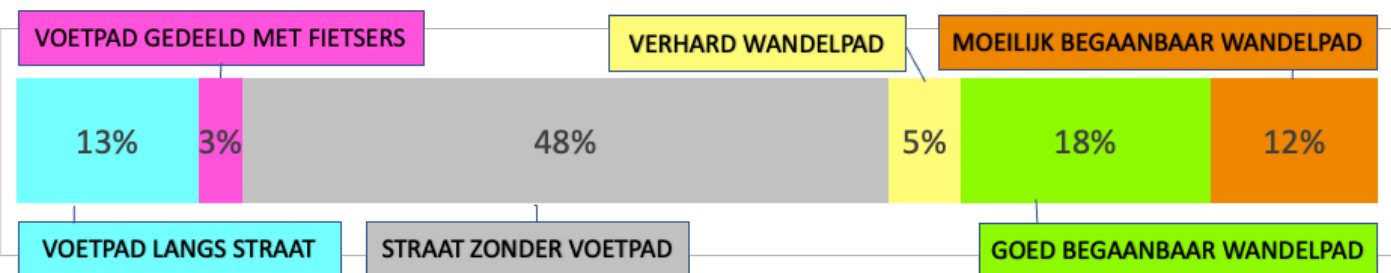
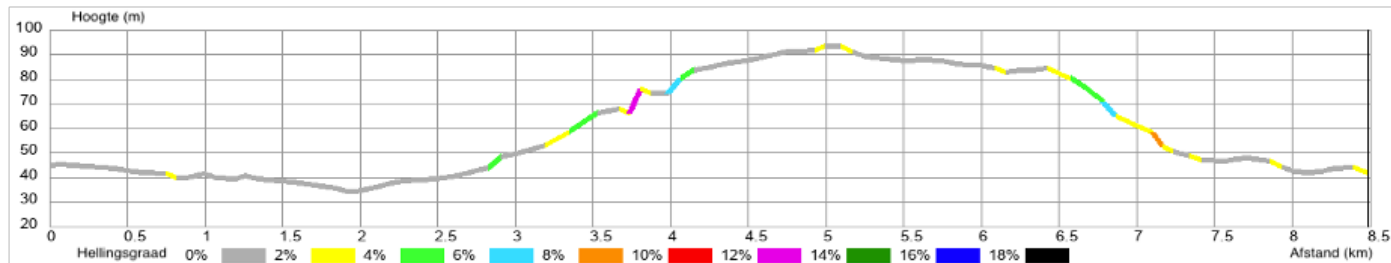


Streekwandeling – PASTOOR NERINCKX 8km - WEGBESCHRIJVING

Sint-Antoniuserk
Sint-Antoniuserk 24-34
Meerbeek

↔ **8,44km**

93 ↑ m 80 ↗ m
 34 ↓ m 80 ↘ m



1	Vertrekken aan de ingang van de Sint-Antoniuserk Meerbeek; met de kerk in de rug rechtdoor de Sint-Antoniustraat nemen. Rechts staat de Pastorie	BEGIN ▶ 50m
2	Vrij vlug links Voetweg 32 indraaien	50m ▶ 250m
3	Aan de Dorpsstraat linksaf; voorbij het OC Atrium	300m ▶ 30m
4	En meteen rechts in de Engelbert Moensstraat	330m ▶ 50m
5	Eerste straat linksaf, de Louis Andriesstraat	380m ▶ 130m
6	Aan een Y-splitsing rechts Voetweg 29 volgen	510m ▶ 210m
7	Op Voetweg 29 blijven	720m ▶ 120m
8	Rechtdoor gaan op Voetweg 29 (hier Voetweg 31 negeren)	840m ▶ 20m
9	Dan Voetweg 31 , rechts en links meedraaien	860m ▶ 40m
10	Voetweg 31 negeren en rechtdoor tot ...	900m ▶ 70m
11	... aan de Gansheidestraat, links inslaan	970m ▶ 100m
12	Rechtsaf in de Dorpsstraat	1 070m ▶ 150m
13	Aan wit kapelletje, de Sint-Antoniuskapel , links de Goedestraat in	1 220m ▶ 350m
14	Voorbij het Pachthof van de 7 Slapers (huisnummer 37), rechtdoor tot einde van de straat	1 570m ▶ 330m
15	Dan rechts de veldweg in tot...	1 900m ▶ 280m
16	... de Dorpsstraat, rechts afslaan	2 180m ▶ 270m
17	Links de Bergstraat in (niet Buurtweg 14)	2 450m ▶ 420m
18	Aan het kruispunt links en dan rechts de Onze Lieve Heerstraat in	2 870m ▶ 640m
19	Na de ingang van Athena Helios naturismecamping links het Heuvelkant-wandelpad opgaan	3 510m ▶ 290m
20	Aan weide rechts aanhouden	3 800m ▶ 600m
21	Aan de brede beukenlaan rechtsaf (links de speelweide van 't Vossenhol en in de verte doemt het Radarstation van Bertem op) ...	4 400m ▶ 90m
22	... tot op de hoek van deze speelweide, links afslaan (met de speelweide aan de linkerkant) tot...	4 490m ▶ 120m
23	... aan het einde van de speelweide, het pad rechtsaf, de speelzone inwandelen	4 610m ▶ 70m
24	Aan de open speelruimte met kinderkuisjes, links aanhouden en rechtdoor gaan tot ...	4 680m ▶ 380m
25	... het einde van 't Vossenhol . Links afslaan en meteen weer links, voorbij de autoparking Vossenhol P1 tot einde aardeweg	5 060m ▶ 70m
26	Rechtsaf in de Heerbaan (betonbaan). Links ligt de wijk Den Tomme . Rechtdoor blijven gaan tot kruispunt met...	5 130m ▶ 1010m
27	... de Hulstbergstraat, oversteken (⚠ gevaarlijke oversteek!) en Buurtweg 2 rechtdoor nemen, voorbij de Waterreservoirs tot ...	6 140m ▶ 350m

28	... aan de zitbank bij de Vijfwegenboom , rechts Buurtweg 3 nemen	6 490m ▶ 440m
29	De Hulstbergstraat weer oversteken en op Buurtweg 3 blijven	6 930m ▶ 270m
30	Links Voetweg 18 nemen tot ...	7 200m ▶ 190m
31	... de Klein Vilvoordestraat ; linksaf tot ...	7 390m ▶ 260m
32	... aan de kruising met de Hulstbergstraat, rechtdoor, de Klein Vilvoordestraat blijven volgen	7 650m ▶ 170m
33	Na huisnummer 23 rechtsaf in Voetweg 33 en verder tot...	7 820m ▶ 290m
34	...in de Dorpstraat, rechtsaf	8 110m ▶ 120m
35	dan het kruispunt met de Wijnegemhofstraat oversteken (⚠ Gevaarlijke oversteek!)	8 150m ▶ 290m
36	Daarna links in de Sint-Antoniustraat tot...	8 230m ▶ 210m
37	... de Sint-Antoniuserk, eindpunt van de wandeling	8 440m EINDE