



# Streekwandeling Meerbeek



## PASTOOR NERINCKX 8km



Beste Cultuurliefhebber,

In 1980 opende VTB-VAB-Kortenberg het Vijfwegenboompad in Meerbeek met een korte (7 km) en een lange (15 km) wandeling.

In 1992 werd het Vijfwegenboompad van 15 km opnieuw ingewandeld met een nieuwe wandelbrochure. De korte 8 km-wandeling kreeg 'Pastoor Nerinckx-wandelpad' als nieuwe naam. In juni 2022 werden deze twee wandelingen opnieuw ingewandeld.

In 1993 kwam Kortenberg aan de beurt met het Curtenberch-wandelpad. Zowel de 8 km- als de 15-km wandeling werden opnieuw ingewandeld in september 2021. Van elke wandeling verscheen een wandelboekje.

In 1994 kwam Everberg aan de beurt met het Frans Maes-wandelpad dat in september 2022 opnieuw ingewandeld wordt.

De streekwandeling Rattenkasteel van 8 km en 16 km in Erps-Kwerps is een nieuw initiatief van Cultuursmakers Kortenberg en werd ingewandeld in maart 2022.

Het is goed om weten dat vele wandelaars uit heel Vlaanderen regelmatig gebruik maken van onze wandelpaden in onze 'witloofgemeente' Kortenberg.

Ik wens alle wandelaars veel wandelgenot.

Guido Craps  
Stichter/voorzitter Cultuursmakers Kortenberg  
12 juni 2022.



Van VTB over vtbKultuur tot Cultuursmakers

Cultuur  
*smakers*  
Kortenberg



# Sint-Antoniuserk

## Sint-Antoniuserkstraat 24-34

### Meerbeek



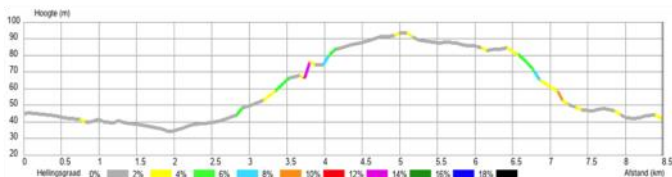
93 ↑ m

80 ↗ m

8,44km

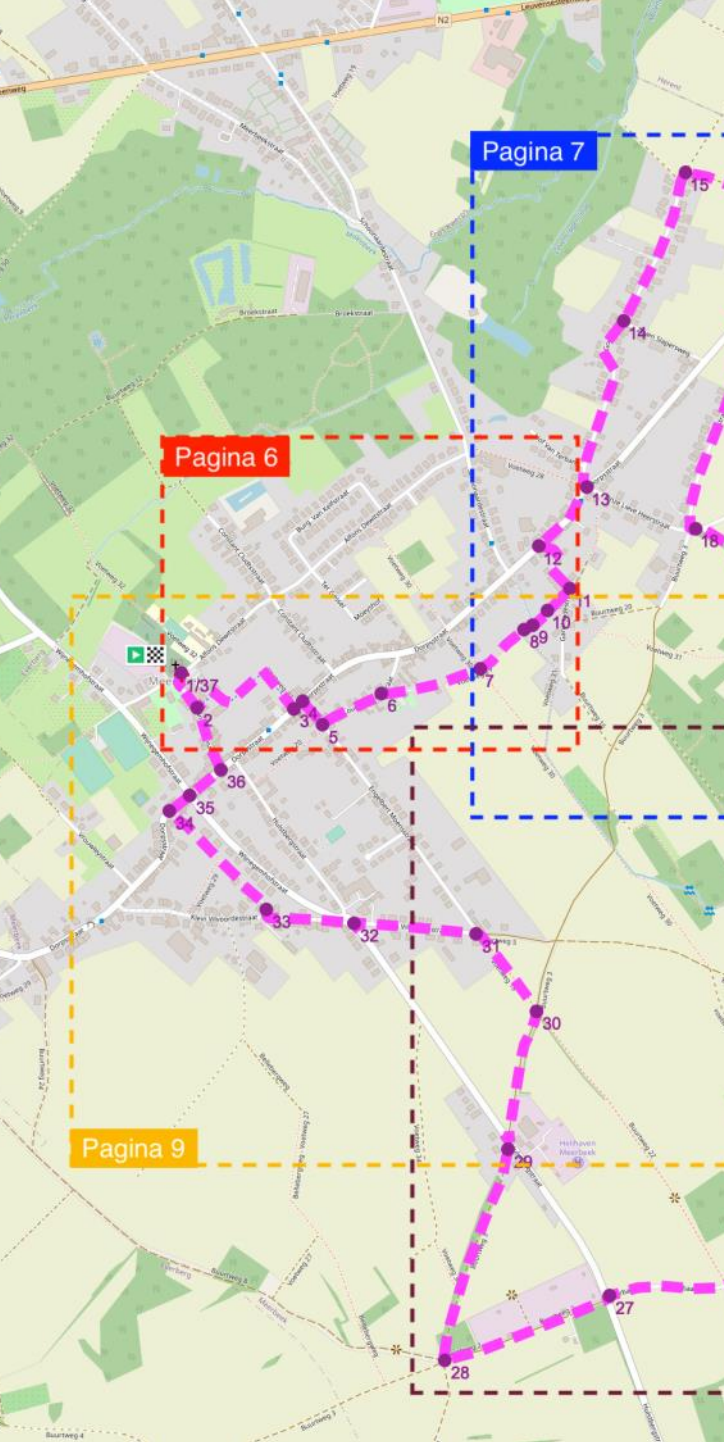
34 ↓ m

80 ↘ m

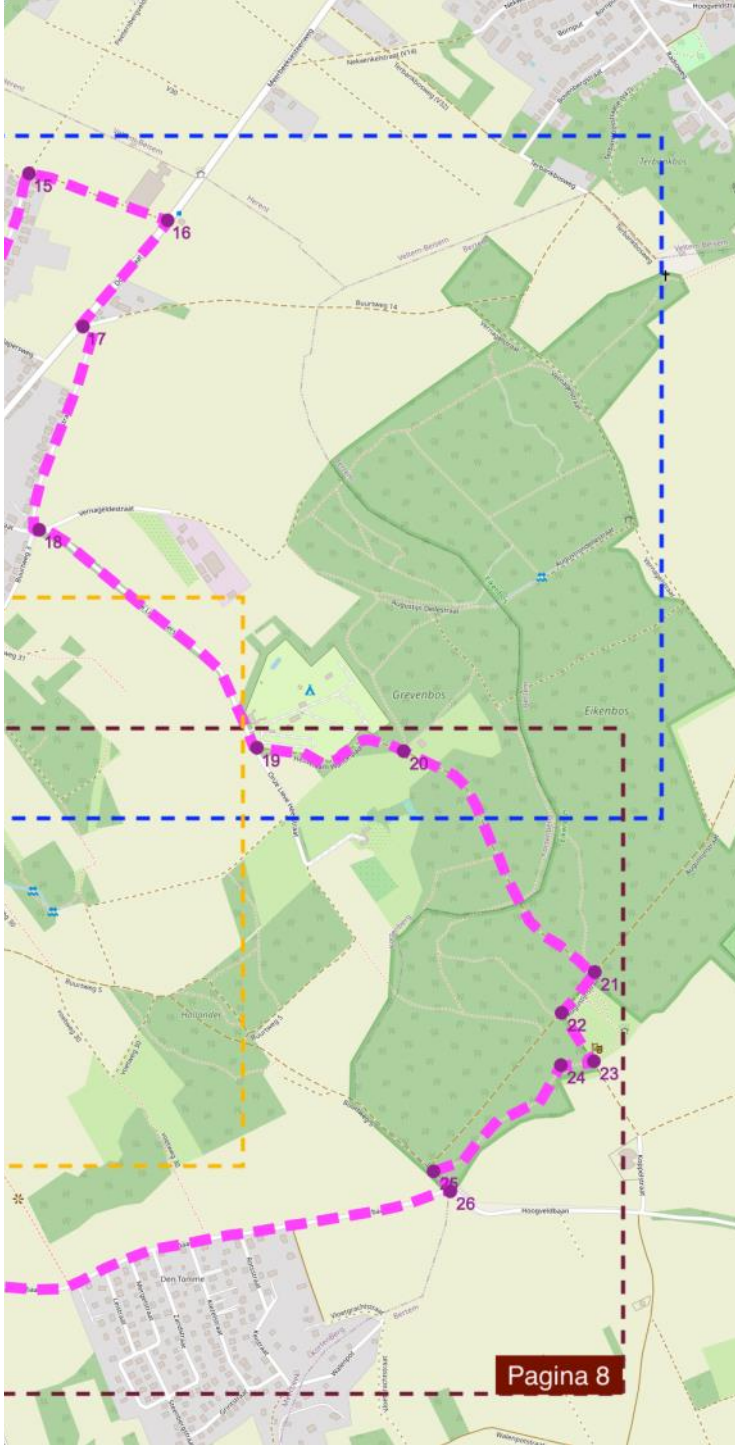


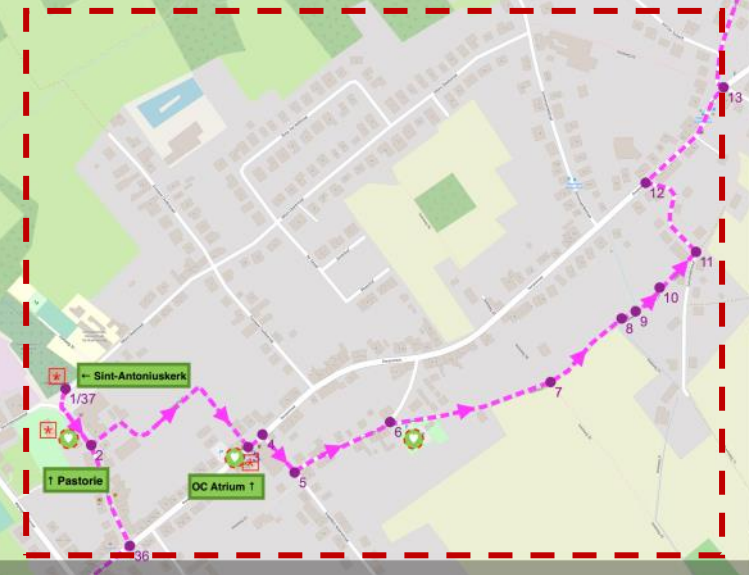
De pdf van deze wandelgids, gedetailleerde informatie over de bezienswaardigheden en de gpx, kan u vinden op:

<https://www.cultuurtoerist.vlaanderen/pastoor-nerinckx-8km/>









<p>1 Vertrekken aan de ingang van de <b>Sint-Antoniuserk</b> Meerbeek; met de kerk in de rug recht door de <b>Sint-Antoniuserstraat</b> nemen. Rechts staat de <b>Pastorie</b></p>	<p>BEGIN ▶ 50m</p>
<p>2 Vrij vlug links <b>Voetweg 32</b> indraaien</p>	<p>50m ▶ 250m</p>
<p>3 Aan de Dorpstraat linksaf; voorbij het <b>OC Atrium</b></p>	<p>300m ▶ 30m</p>
<p>4 En meteen rechts in de <b>Engelbert Moensstraat</b></p>	<p>330m ▶ 50m</p>
<p>5 Eerste straat linksaf, de Louis Andriesstraat</p>	<p>380m ▶ 130m</p>
<p>6 Aan een Y-splitsing rechts <b>Voetweg 29</b> volgen</p>	<p>510m ▶ 210m</p>
<p>7 Op <b>Voetweg 29</b> blijven</p>	<p>720m ▶ 120m</p>
<p>8 Rechtdoor gaan op <b>Voetweg 29</b> (hier Voetweg 31 negeren)</p>	<p>840m ▶ 20m</p>
<p>9 Dan <b>Voetweg 31</b>, rechts en links meedraaien</p>	<p>860m ▶ 40m</p>
<p>10 <b>Voetweg 31</b> negeren en rechtdoor tot ...</p>	<p>900m ▶ 70m</p>
<p>11 ... aan de Gansheidestraat, links inslaan</p>	<p>970m ▶ 100m</p>



<b>12</b> Rechtsaf in de Dorpsstraat	1 070m ► 150m
<b>13</b> Aan wit kappelletje, de <b>Sint-Antoniuskapel</b> , links de <b><u>Goedestraat</u></b> in	1 220m ► 150m
<b>14</b> Voorbij het <b>Pachthof van de 7 Slapers</b> ( <b><u>huisnummer 37</u></b> ), rechtdoor tot einde van de straat	1 370m ► 530m
<b>15</b> Dan rechts de veldweg in tot...	1 900m ► 280m
<b>16</b> ... de Dorpsstraat, rechts afslaan	2 180m ► 270m
<b>17</b> Links de <b><u>Bergstraat</u></b> in (niet <b><u>Buurtweg 14</u></b> )	2 450m ► 420m
<b>18</b> Aan het kruispunt links en dan rechts de <b><u>Onze Lieve Heerstraat</u></b> in	2 870m ► 640m
<b>19</b> Na de ingang van <b>Athena Helios naturismecamping</b> links het Heuvelkant-wandelpad opgaan	3 510m ► 290m
<b>20</b> Aan weide rechts aanhouden	3 800m ► 600m



21 Aan de brede beukenlaan rechtsaf (links de speelweide van **'t Vossenhol** en in de verte doemt het **Radarstation van Bertem** op) ...

4 400m  
▶ 90m

22 ... tot op de hoek van deze speelweide, links afslaan (met de speelweide aan de linkerkant) tot...

4 490m  
▶ 120m

23 ... aan het einde van de speelweide, het pad rechtsaf, de speelzone inwandelen

4 610m  
▶ 70m

24 Aan de open speelruimte met kinderkuisjes, links aanhouden en rechtdoor gaan tot ...

4 680m  
▶ 380m

25 ... het einde van **'t Vossenhol**. Links afslaan en meteen weer links, voorbij de autoparking Vossenhol P1 tot einde aardeweg

5 060m  
▶ 70m

26 Rechtsaf in de Heerbaan (betonbaan). Links ligt de wijk **Den Tomme**. Rechtdoor blijven gaan tot kruispunt met...

5 130m  
▶ 1010m

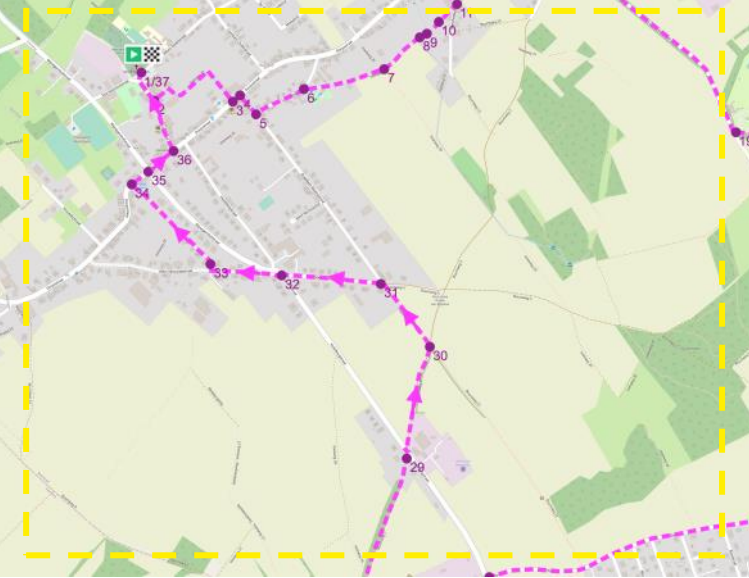
27 ... de Hulstbergstraat, oversteken (⚠ gevaarlijke oversteek!) en **Buurtweg 2** rechtdoor nemen, voorbij de **Waterreservoirs** tot ...

6 140m  
▶ 350m

28 ... aan de zitbank bij de **Vijfwegenboom**, rechts **Buurtweg 3** nemen

6 490m  
▶ 440m





<b>29</b> De Hulstbergstraat weer oversteken en op <b><u>Buurtweg 3</u></b> blijven	6 930m ► 270m
<b>30</b> Links <b><u>Voetweg 18</u></b> nemen tot ...	7 200m ► 190m
<b>31</b> ... de <b><u>Klein Vilvoordestraat</u></b> ; linksaf tot ... ... aan de kruising met de Hulstbergstraat,	7 390m ► 260m
<b>32</b> rechtdoor, de Klein Vilvoordestraat blijven volgen	7 650m ► 170m
<b>33</b> Na <b><u>huisnummer 23</u></b> rechtsaf in Voetweg 33 en verder tot...	7 820m ► 290m
<b>34</b> ...in de Dorpsstraat, rechtsaf	8 110m ► 120m
<b>35</b> dan het kruispunt met de <b><u>! negemhofstraat</u></b> oversteken	8 150m ► 290m
<b>36</b> Daarna links in de <b><u>Sint-Antoniussstraat</u></b> tot...	8 230m ► 210m
<b>37</b> ... de Sint-Antoniuskkerk, eindpunt van de wandeling	8 440m EINDE

## Sint-Antoniuskerk



Kaart pagina 6

Gewijd aan de patroonheilige Sint-Antonijs de Eremit, beschermer van het vee en vooral van de varkens. De vierkante westertoren werd in de 2de helft van de 13de eeuw met witte zandsteen opgetrokken in Maas-romaanse stijl. In 1894 werd de bouwvallige kerk grondig gerestaureerd en vergroot in neogotische stijl. In de doopkapel staat een vroegromaanse doopvont.



**Beluister**



## Pastorie

Kaart pagina 6

Oorspronkelijk een kapelaanwoning. Midden 18de eeuw liet de Abdijs van Affligem een nieuwe pastorie bouwen na vernieling van de vorige uit 1640. Het weelderige 'Hooghuys' heeft een zandstenen voorgevel, versierd met speklagen. Let op de 3 dakkapellen, de arduinen deuromlijsting in Lodewijk XVI-stijl. Hier heeft Pastoor Nerinckx gewoond van 1793 tot de Beloken Tijd, toen hij Meerbeek moest ontvluchten.



**Beluister**

## OC Atrium



Kaart pagina 6

In classicistisch eclecticische stijl gebouwd was het vroeger het gemeentehuis van Meerbeek, de gemeenteschool en onderwijzerswoning. Later werd de speelplaats overdekt om de huidige feestzaal te worden. Omgedoopt tot ontmoetingscentrum in 1988.



Beluister

## Sint-Antoniuskapel



Kaart pagina 7

Einde 19de eeuw gebouwd samen met de hoeve van Edward De Wit. Het nokdak is met pannen belegd. Antonius de Heremiet is de patroonheilige van Meerbeek en met deze kapel is ook de legende van het gevecht tussen Sint-Antonius en lodder met zijn keet verbonden.



Beluister

## Pachthof van de 7 Slapers



Kaart pagina 7

Gebouwd in 1437 maar de huidige vorm dateert uit de 18de eeuw. Opvallend is de rondboogpoort van de grootste schuur in die periode. De familie Vrebos pachtte sinds 1874 het pachthof van het OCMW Leuven. De huidige eigenaar is wijnbouwer, heeft wijnstokken aangeplant sinds 2013 en heeft ter ere van Meerbeek een Cuvée Antoine de Mierbeik gebotteld.



Beluister



## Athena Helios naturismecamping

Kaart pagina 7

Rond 1970 opgericht in een deel van het Grevenbos, 5,5 ha groot, goed voor 100 stapplaatsen. In 2022 eindigde Athena Helios bij BlootKompas! Awards op de 1ste plaats in de categorie 'Beste verenigingsterrein van het jaar'.



Beluister



## 't Vossenhol



Kaart pagina 8

Het Speelbos ligt in het Eikenbos niet ver van het radarstation van de Regie der Luchtwegen. Ongeveer 5 ha groot en zuidelijk gericht. Ontspanning voor groot en klein met ecologische en recreatieve opgedeelde ruimtes en toegankelijk voor rolstoelgebruikers. In 2021 herschikt en opgeknapt.



Beluister



## Radarstation van Bertem

Kaart pagina 8

Beheerd door de Regie der Luchtwegen, Skeyes (merk van Belgocontrol) is het in 1985 ingeplant op 94 m hoogte. Het heeft 2 radartorens op 350 m afstand van elkaar. De radartoren vangt signalen op over een straal van 260 km en tot op een hoogte van +- 20 km.



Beluister





Kaart pagina 8

Steenberg, de officiële naam bij ruimtelijke ordening voor de wijk Den Tomme, is een verkaveling van weekendverblijven, die voor een gedeelte stilaan uitgegroeid is tot een echte woonwijk. In 2014 werd de bewoningkern sociale zone.



**Beluister**

## Waterreservoirs



Kaart pagina 8

Het huidige terrein van de waterreservoirs te Meerbeek voorziet in 60% van de waterverdeling door de Watergroep in Vlaams-Brabant. Het eerste reservoir trad in werking in 1947 en het tweede in 1995, goed voor een bergingscapaciteit van max 60.000 m<sup>3</sup>/dag en een gemiddelde productie van 48.000 m<sup>3</sup>/dag.



**Beluister**

## Vijfwegenboom



Kaart pagina 8

Op 'Den Tomme' komen 5 wegen samen, de Billekensbergweg, Oude baan (Heerbaan) en Aarschotse baan. Dit zijn er maar 3 maar op de luchtfoto's lijken het er 5 te zijn. Aan het vijfwegenkruispunt stond vroeger de vijfwegenboom, in de 19de eeuw een machtige lindenboom, die meermaals door bliksem getroffen werd. Ter gelegenheid van het openstellen van het Vijfwegenboompad in 1980 werd een nieuwe lindenboom geplant.



**Beluister**



Vijfwegenboom • tekening van Felix Stroobants




## **Karel Nerinckx, pastoor van Meerbeek**

Hij was de zoon van Sebastiaan en Petronella Langendries en werd geboren te Herfelingen en er gedoopt op 2 oktober 1761. Hij ontving op 01.11.1785 te Mechelen de priesterwijding en bleef er gedurende negen jaar als onderpastoor van de St.-Romboutskerk. In 1794 werd hij benoemd als pastoor van Meerbeek. In 1797 weigerde hij de verklaring van trouw aan de wetten van de Franse Republiek en de welbekende eed van haat tegen de monarchie af te leggen.

Hij moest zijn parochie verlaten en onderduiken. Na het concordaat tussen de paus en Napoleon had Nerinckx bezwaren tegen de nieuwe aartsbisschop, de Fransman de Roquelaure. Hij vertrok op 2 juli 1804 naar de USA en kwam op 14.11.1804 te Baltimore aan. In 1808 werd hij tot bisschop van New-Orleans benoemd? maar hij weigerde deze eervolle onderscheiding. In 1812 stichtte hij een congregatie voor onderwijzende zusters, de Loretto Society. In 1816 was hij door de Nederlanden naar Rome afgereisd om er de constituties van de pas gestichte kloosterorde te laten goedkeuren. In 1820-21 is Nerinckx terug in het land. Bij zijn afvaart vergezelden hem twaalf jonge mannen waaronder P. De Smet, de latere "Grote Zwartrok" der Indianen.

Karel Nerinckx stierf op 12 augustus 1824. Op 12 augustus 1944 keurt de aartsbisschop van Louisville (Kentucky) een gebed, tot het bekomen der zaligverklaring van Father Nerinckx, goed.

## Legende kaart



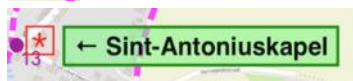
Start- en eindpunt  
van de wandeling



Knooppunt  
(instructies en wegbeschrijving)



Richting van de  
wandeling



Bezienswaardigheid



Rustplaats  
zonder afvalbak



Rustplaats  
met afvalbak



Rustplaats  
met tafel



Overdekte  
rustplaats



## Legende beschrijving

Sint-Antoniuskapel

Bezienswaardigheid

Goedestraat

Op het knooppunt te vinden locatiebenaming



Opgepast  
gevaarlijke situatie

5 020m

Reeds afgelegde  
totale afstand

▶ 120m


Afstand  
tot volgend knooppunt



Voetpad  
langs straat



Voetpad  
gedeeld met fietspad



Straat zonder voetpad



Verhard wandelpad

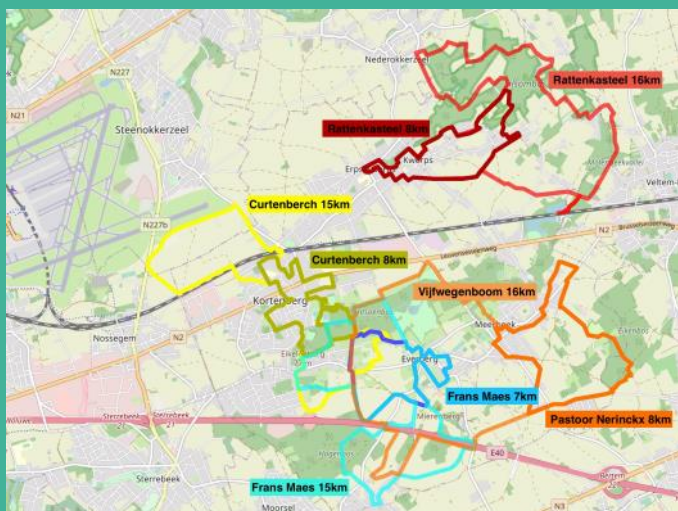


Goed begaanbaar  
wandelpad



Moeilijk begaanbaar  
wandelpad

Deze wandelgids maakt deel uit van een serie van 8 wandelingen gesitueerd rond de deelgemeenten van Kortenbergh.



Ter gelegenheid van het 50-jarig jubileum van Cultuursmakers Kortenbergh (voorheen vtbKultuur Kortenbergh) worden deze uitgaven geactualiseerd en zowel analoog als digitaal beschikbaar gesteld.



[www.cultuurtoerist.vlaanderen/wandelingen](http://www.cultuurtoerist.vlaanderen/wandelingen)  
Cultuursmakers Kortenbergh  
[info@cultuurtoerist.vlaanderen](mailto:info@cultuurtoerist.vlaanderen)  
0475 31 57 29

Uitgave juni 2022

Foto's © Guido Craps

Verantw. uitg. Guido Craps, Guldendellestraat 80, 3070 Kortenbergh